





-  - LOKALIZACJA PROJ. ODCINKA DROGI GMINNEJ ORAZ OBSZAR ODCINKÓW DRÓG NA KTÓRYM PLANUJE SIĘ WPROWADZENIE PROJEKTOWANYCH ZMIAN STAŁEJ ORGANIZACJI RUCHU.
-  - PROJ. ODCINEK DROGI GMINNEJ - ODNOGA DROGI NR 200607K
-  - DROGA GMINNA NR 200607K RELACJI SZERZYNY - PODLESIE - GŁĘBOKIE
-  - DROGA GMINNA NR 270008K RELACJI BINAROWAY - WYGON



PROJEKTOWANIE, PRZYGOTOWANIE I PROWADZENIE  
INWESTYCJI BUDOWLANYCH  
ul. Gawrysia 6; 39-200 Dębica; tel/fax. 014 676 30 95; e-mail: biuro@sowaprojekt.pl

Projekt: **BUDOWA DROGI GMINNEJ W SZERZYNACH BĘDĄCEJ ODNOGĄ DROGI GMINNEJ NR 200607K SZERZYNY - PODLESIE - GŁĘBOKIE WRAZ Z NIEZBĘDNĄ INFRASTRUKTURĄ TECHNICZNĄ.**

Investor:	Wójt Gminy Szyszyn, 38-246 Szyszyn 521		
Lokalizacja:	dz. nr ewid.: 2641,2654,2655,2658,2661,2663/2,2667,2669,2670/3,2671,2672,2673,2674,2675,2676,2677,2678,2679/4,2679/3,2680/1,2680/2,2681,2682,2551,2498 obr.0001 Szyszyn, gmina Szyszyn, powiat tarnowski; dz. nr ewid.: 1300/1,1300/2,1303,1305,1306,1307,1308,1309,1447,1448,1449,1450,1451,1671,1672,1673,3217 obr.0001 Binarowa, gmina Biecz, powiat gorlicki;		
Przedmiot rysunku:	Plan orientacyjny - projekt stałej organizacji ruchu.		Skala: 1:25000
Projektował Nr uprawnień	mgr inż. Gabriel Sowa upr. proj. K - 69/01 do projektowania bez ograniczeń w specjalności konstrukcyjno-budowlanej	branża DROGOWA	data: 12.2022
Projektował Nr uprawnień		branża	nr proj. 04/21
Projektował Nr uprawnień		branża	Nr rys. 1